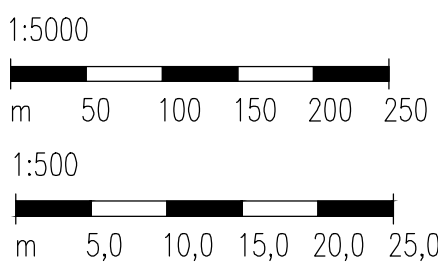





- LEGENDA STÁVAJÍCÍHO STAVU:
- HRANICE KATASTRÁLNÍCH OZEMÍ
  - ZAKRES HRANIC POZEMKŮ DLE KN
  - ČÍSLO POZEMKŮ DLE KN
- LEGENDA ZABORŮ:
- HRANICE A PLOCHA TRVALÉHO ZABORU POZEMKŮ ZPF SO 121
  - HRANICE A PLOCHA TRVALÉHO ZABORU POZEMKŮ ZPF SO 122
  - HRANICE A PLOCHA TRVALÉHO ZABORU POZEMKŮ ZPF SO 134
  - HRANICE A PLOCHA TRVALÉHO ZABORU POZEMKŮ ZPF SO 134
  - HRANICE A PLOCHA DOČASNÉHO ZABORU POZEMKŮ ZPF
- LEGENDA NOVĚ NAVRŽENÝCH INŽENÝRSKÝCH SÍTÍ:
- POŘÁDOVÉ ČÍSLO DOTČENÉHO POZEMKU TRVALÝM A DOČASNÝM ZABOREM ZPF
  - ZAKRES HRANIC BPEJ
  - ČÍSLO BPEJ
- LEGENDA NOVĚ NAVRŽENÝCH INŽENÝRSKÝCH SÍTÍ:
- SO 301 - DESŤOVÁ KANALIZACE

MĚŘÍTKO:



|   |   |   |   |  |
|---|---|---|---|--|
| SOUPRAVNÝ SYSTÉM: S-JTSK  |   | VÝŠKOVÝ SYSTÉM: BpV   |   |  |
| KRESLIL:  | MILOŠ BEDNAR, DIS.  |  |  |  |
| ZPRACOVAV:  | MILOŠ BEDNAR, DIS.  |   |   |  |
| TECHNICKÁ KONTROLA:   | ING. JAN BURSA  |   |   |  |
| ZODPOVĚDNÝ PROJEKTANT:  | ING. JAN BURSA  |   |   |  |
| HLAVNÍ PROJEKTANT:  | MILOŠ BEDNAR, DIS.  |  |   |  |
| KRAJ: PARDUBICKÝ  | OKRES: OSTŘÍ NAD ORLICÍ   |   |   |  |
| OBEC: SEMANÍN   | OBEC: SEMANÍN   |   |   |  |
| INVESTOR: Pardubický kraj, Správa a údržba silnic Pardubického kraje, Doubravice 98, 533 03 Pardubice | INVESTOR: Pardubický kraj, Správa a údržba silnic Pardubického kraje, Doubravice 98, 533 03 Pardubice |   |   |  |
| AKCE:   | Silnice III/358 46 Semanín  | STUPEŇ:   | DUSP+PDPS   |  |
| OBJEKT:   | F.10. – ZEMĚDĚLSKÁ PŘÍLOHA  | ZAK.ČÍSLO:  | 2294–20–3   |  |
| OBJEKT:   | F.10. – ZEMĚDĚLSKÁ PŘÍLOHA  | ARCHIVNÍ ČÍSLO:   | 2294  |  |
| OBJEKT:   | F.10. – ZEMĚDĚLSKÁ PŘÍLOHA  | DATA:   | 09/2021   |  |
| OBJEKT:   | F.10. – ZEMĚDĚLSKÁ PŘÍLOHA  | FORMÁT:   | TDX44   |  |
| OBJEKT:   | F.10. – ZEMĚDĚLSKÁ PŘÍLOHA  | MĚŘÍTKO:  | 1:500,5000  |  |
| OBJEKT:   | F.10. – ZEMĚDĚLSKÁ PŘÍLOHA  | ČÍSLO SOUPRAVY:   | ČÍSLO SOUPRAVY:   |  |
| OBJEKT:   | F.10. – ZEMĚDĚLSKÁ PŘÍLOHA  | ČÍSLO SOUPRAVY:   | F.10.1.1.   |  |

F.10.  
DUSP+PDPS